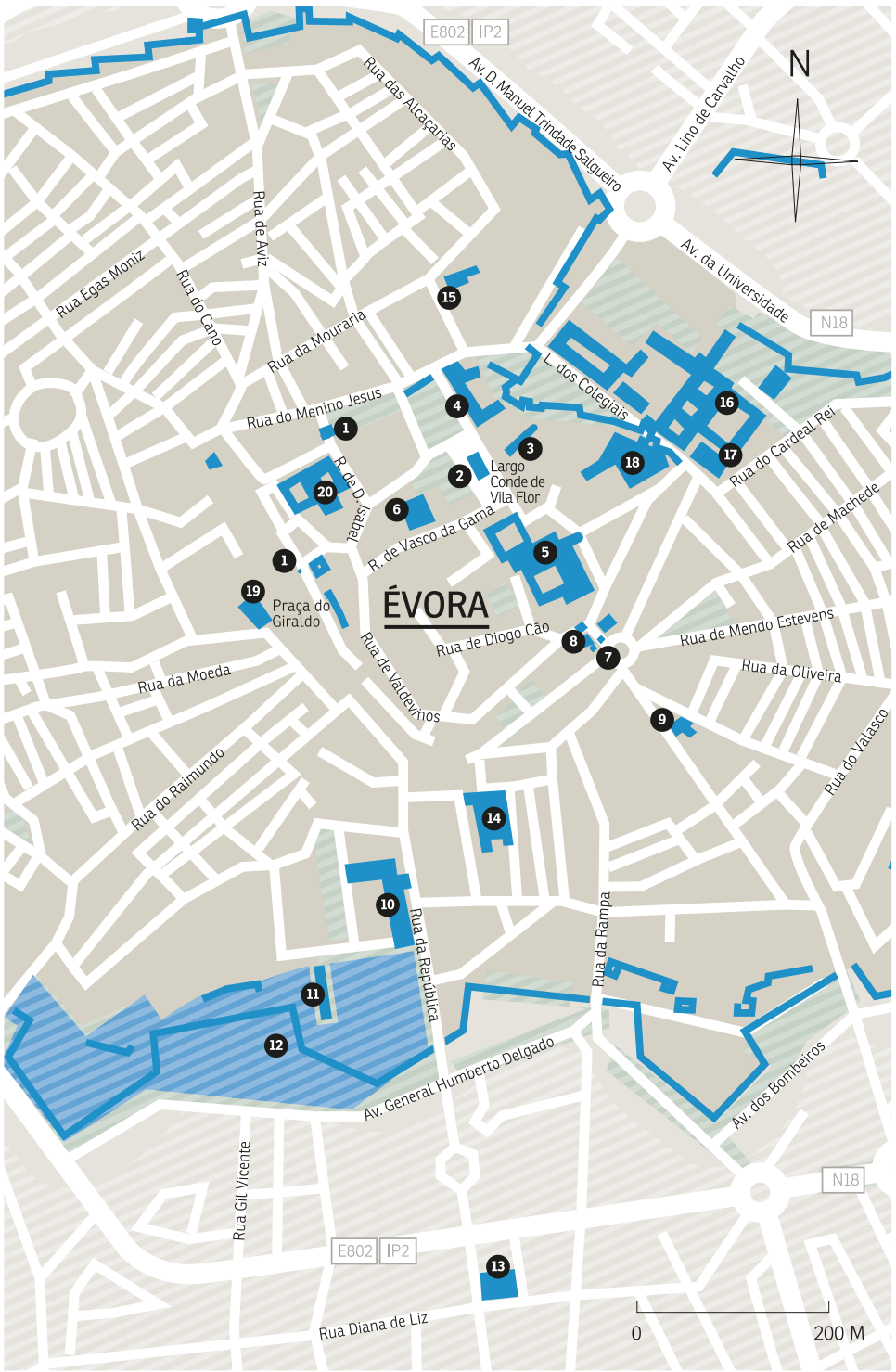


# RUTAS

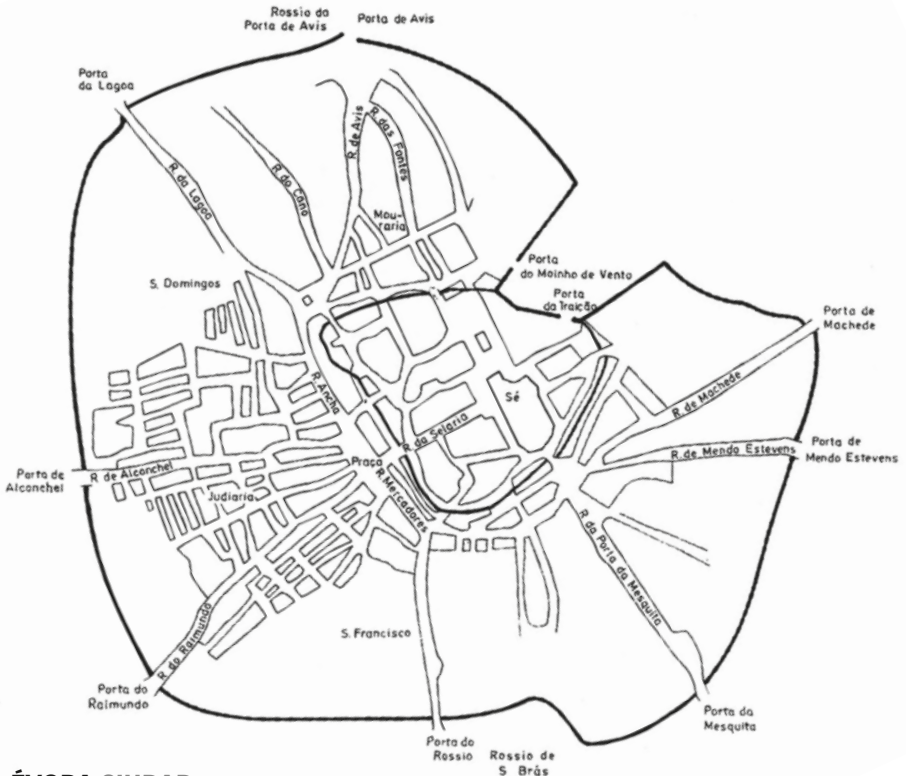
## ÉVORA CIUDAD

- 1 MURALLAS ROMANAS
- 2 TEMPLO CONOCIDO COMO "TEMPLO DE DIANA"
- 3 IGREJA DE S. JOÃO EVANGELISTA, O DOS LOIOS
- 4 PALÁCIO DOS DUQUES DE CADAVAL
- 5 CATEDRAL DE ÉVORA
- 6 LAS "CASAS PINTADAS"
- 7 PORTA DE MOURA
- 8 CASA DE GARCIA DE RESENDE
- 9 CASA CORDOVIL
- 10 IGREJA DO CONVENTO DE S. FRANCISCO
- 11 GALERIA DAS DAMAS O PALACIO DE D. MANUEL
- 12 JARDIM PÚBLICO Y "RUINAS FINGIDAS"
- 13 ERMIDA DE S. BRÁS
- 14 IGREJA Y CONVENTO DA GRAÇA
- 15 IGREJA DE SÃO MAMEDE
- 16 UNIVERSIDADE DE ÉVORA (IGREJA Y ANTIGUO COLÉGIO DO ESPÍRITO SANTO)
- 17 IGREJA DO ESPÍRITO SANTO DE ÉVORA
- 18 PALÁCIO DOS CONDES DE BASTO O PAÇO DE S. MIGUEL
- 19 IGREJA DE SANTO ANTÃO
- 20 TERMAS ROMANAS DE ÉVORA









## ÉVORA CIUDAD

LÍMITES HIPOTÉTICOS DE LAS ARCAS DE ÉVORA

### Tierra ancestral

De eventuales pergaminos prehistóricos, poco o nada queda de la *Évora celtibérica*, lo cual no deja de ser curioso. Y es que la ciudad fue refundada por los romanos tras su conquista en el siglo II a. C. por Décimo Júnio Bruto, deseosos de colonizar el interior de Lusitania, estableciendo un triángulo entre la capital de Lusitania, Emerita Augusta (la actual Mérida), y Scalabis (la actual Santarém) en la cuesta de Pax Julia, más al sur - la actual Beja. Dominar tierras fértiles que

serían ocupadas por centuriones. Es lo que demuestran los restos que todavía existen de ese catastro de hace cerca de dos mil años y del que milagrosamente se conservan algunas de sus partes. Un territorio reorganizado según los preceptos de la geografía sagrada romana, necesitaba una ciudad, formalmente organizada, a fin de dominar los campos de cereales que la rodeaban y donde habrían de establecerse los colonos.

---

CERCA DEL

# (1500-1573)

## ANDRÉ DE RESENDE

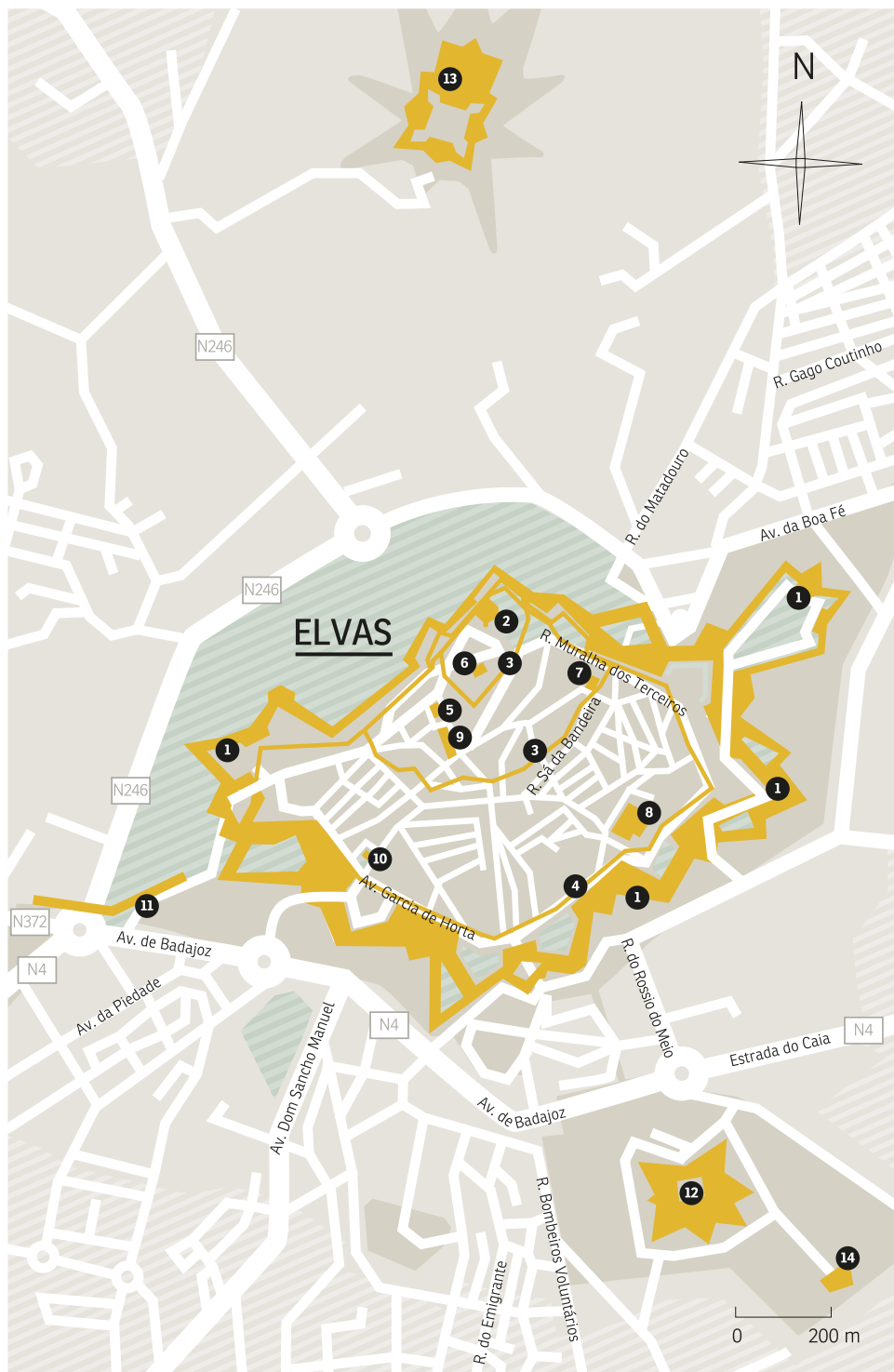
ANDRÉ DE RESENDE ES UNO DE LOS MÁS ILUSTRES EBORENSES Y PORTUGUESES DE TODOS LOS TIEMPOS Y UN HOMBRE DE CULTURA, RESPONSABLE DE LA ADHESIÓN AL HUMANISMO RENACENTISTA QUE FUE FRUTO DE UNA FORMACIÓN DE ALTO NIVEL. AQUÍ NACIÓ Y AQUÍ ESTÁ ENTERRADO, EN LA CATEDRAL DE LA CIUDAD.

INGRESÓ PRONTO EN LA ORDEN DE S. DOMINGO, PERO LUEGO OPTARÍA POR LA VIDA DE CLÉRIGO SECULAR. SU FORMACIÓN TUVO LUGAR EN ALCALÁ DE HENARES Y SALAMANCA, DONDE OBTUVO EL TÍTULO DE DOCTOR. PASÓ POR EL SUR DE FRANCIA, LOVAINA, DONDE HIZO AMISTAD CON NICOLAU CLENARDO Y ASISTIÓ A LA UNIVERSIDAD DE PARÍS. FUE MAESTRO DEL INFANTE D. DUARTE Y PERCEPTOR DEL FUTURO CARDENAL - EL REY D. HENRIQUE (R. 1578-1580), HABIENDO PASADO POR BRUSELAS Y VOLVIENDO AL FIN A RECOGERSE A SU CIUDAD NATAL, DONDE ORGANIZÓ UN CURSO DE LETRAS EN EL MOMENTO EN QUE ÉVORA SE CONVERTÍA PRÁCTICAMENTE EN LA CAPITAL DEL REINO. REALIZÓ UN GRAN NÚMERO DE ESCRITOS, PERO SU OBRA MÁS CELEBRADA SE PUBLICÓ DE MANERA PÓSTUMA, EN 1593, EN LA CIUDAD DE ÉVORA, Y ES LA QUE AQUÍ MÁS NOS INTERESA: SE TRATA DE UN ESTUDIO PIONERO DE ARQUEOLOGÍA ANTIGUA QUE MEZCLA SU INTERÉS DE HUMANISTA CON LAS ANTIGÜEDADES (DE *ANTIQUITATIBUS LUSITANIAE*, ÉVORA, 1593; TRAD. *AS ANTIGUIDADES DA LUSITÂNIA*).

# RUTAS

## LA FRONTERA DE ELVAS: LAS PLAZAS FUERTES

- 1 MURALLAS ABALUARTADAS DE ELVAS (SIGLO XVII- XVIII)
- 2 CASTELO
- 3 LAS CERCAS MORAS
- 4 LA CERCA CRISTIANA O FERNANDINA
- 5 IGREJA DAS DOMÍNICAS
- 6 IGREJA DE SANTA MARIA DE ALCÁÇOVA
- 7 IGREJA DE S. PEDRO
- 8 IGREJA DO CONVENTO DE S. DOMINGOS
- 9 IGREJA DE NOSSA SENHORA DA ASSUNÇÃO, SÉ DE ELVAS
- 10 FONTE DA MISERICÓRDIA
- 11 AQUEDUTO DA AMOREIRA
- 12 FORTE DE SANTA LUZIA
- 13 FORTE DE NOSSA SENHORA DA GRAÇA O FORTE DE LIPPE
- 14 FORTINES ANEXOS





## LA FRONTERA DE ELVAS: LAS PLAZAS FUERTES

La "Reina de la Frontera" o "Llave del Reino", así se conoce la ciudad de Elvas, que efectivamente merece estos epítetos. Situada en la frontera entre Portugal y España, allí no existe ninguna frontera natural y siempre ha sido un pasillo de penetración y de salida del territorio portugués, frente a la vecina España.

Lugar de desencuentros en lo que se refiere a conflictos, pero, al mismo tiempo lugar también de encuentros, dado que se establecieron relaciones de amistad en la historia pasada. Hoy en día, esta ausencia de barreras naturales es una ventaja, ya que son la amistad y la confraternización lo que une los dos lados de la frontera, diluyendo cualquier antigua adversidad.

El nombre de la ciudad no está claro. *Alba* o *Elba* (del céltico), *Jelch* o *Ialbax* (del árabe), el nombre de Elvas se consagraría en la documentación portuguesa a partir del siglo XIII.

Y si hablamos de "encuentros" es porque, a pesar de que Elvas ganó notoriedad a causa de su vestimenta bélica y defensiva, lo cierto es que también fue escenario de numerosos momentos de paz y de confraternización. Fue aquí donde se estableció el Tratado de Paz entre D. Dinis I y D. Afonso, su hijo, así como el Tratado de Paz que selló el fin (temporalmente, por desgracia) de las hostilidades entre D. Fernando I de Portugal y D. João I de Castilla (1382). Aquí se celebraron los banquetes reales de los enlaces de D.<sup>a</sup> Beatriz y D. João I de Castilla (1383), del malogrado Infante D. João Manuel con D.<sup>a</sup> Joana de Austria (1552), de D. João, aún entonces duque de Bragança, que se convertiría en el monarca de la Restauración, con D. Luísa de Gusmão (1633), y las ceremonias que prepararon el matrimonio del futuro rey D. José I con D.<sup>a</sup> Mariana Victoria (1729) – en una celebración fastuosa registrada en la iconografía de la época. Fue en Elvas donde se celebraron los llamados "intercambios de princesas", como ocurrió cuando se recibió a D.<sup>a</sup> Carlota Joaquina, que se casó con el futuro rey D. João VI de Portugal (1785), de D.<sup>a</sup> Ana Maria Victoria, como novia del Infante Gabriel Antonio (1785), de D.<sup>a</sup> Maria Isabel – que se casó con el rey D. Fernando VII de España (1816) y de D.<sup>a</sup> María Francisca de Bragança – que se casó con el Infante D. Carlos de España, en el mismo año.

Así, la pose altiva y fortificada, dura y sólida de este gran bastión es sólo la cara visible de un alma más generosa, pero acorazada.

Esta poderosa coraza construida durante más de cien años, del siglo XVII al siglo XVIII (e incluso más tarde), otorgó a Elvas el estatus de *ciudad-cuartel*. Esta es, sin